

Vestník vlády

Slovenskej republiky

Ročník 21

Čiastka 3

Vydaná 30. marca 2011

OBSAH

VYHLÁŠKA Krajského úradu životného prostredia Košice č. 4/2011 z 18. februára 2011, ktorou sa vyhlasuje ochranné pásmo národnej prírodnej pamiatky Gombasecká jaskyňa

VŠEOBECNE ZÁVÄZNÁ VYHLÁŠKA Krajského úradu životného prostredia Košice č. 5/2011 z 10. marca 2011, ktorou sa obmedzuje alebo zakazuje používanie vôd na plavbu plavidlami so spaľovacími motormi

VYHLÁŠKA Krajského úradu životného prostredia Košice č. 6/2011 z 18. marca 2011, ktorou sa vyhlasuje chránený areál Slaná

VYHLÁŠKA Krajského úradu životného prostredia v Banskej Bystrici č. 4/2011 z 28. februára 2011 o Návštevnom poriadku prírodnej pamiatky Morské oko

VYHLÁŠKA Krajského úradu životného prostredia v Banskej Bystrici č. 5/2011 z 18. marca 2011, ktorou sa vyhlasuje chránený areál Lúky pod Ukrovou

VYHLÁŠKA Krajského úradu životného prostredia v Banskej Bystrici č. 6/2011 z 18. marca 2011, ktorou sa vyhlasuje chránený areál Lúka pod cintorínom

VYHLÁŠKA Krajského úradu životného prostredia v Bratislave č. 1/2011 z 21. marca 2011, ktorou sa vyhlasuje chránený areál Bahno

VYHLÁŠKA Krajského úradu životného prostredia v Bratislave č. 2/2011 z 21. marca 2011, ktorou sa vyhlasuje prírodná rezervácia Jasenácke

VYHLÁŠKA Krajského úradu životného prostredia v Bratislave č. 3/2011 z 21. marca 2011, ktorou sa vyhlasuje prírodná rezervácia Zelenka

VYHLÁŠKA Krajského úradu životného prostredia v Bratislave č. 4/2011 z 23. marca 2011, ktorou sa vyhlasuje chránený areál Mešterova lúka

VYHLÁŠKA Krajského úradu životného prostredia v Bratislave č. 5/2011 z 23. marca 2011, ktorou sa vyhlasuje prírodná rezervácia Orlovské vršky

OZNÁMENIE Obvodného úradu Žilina o vydaní rozhodnutia č. A/2011/03114-002 zo dňa 22. februára 2011, ktorým sa zrušuje pracovisko Obvodného úradu Žilina so sídlom v meste Bytča

REDAKČNÉ OZNÁMENIE O OPRAVE CHYBY vo Všeobecne záväznej vyhláške Krajského úradu životného prostredia v Prešove č. 4/2011 zverejnenej vo Vestníku vlády Slovenskej republiky, Ročník 19, Čiastka 1 vydaná 31. januára 2011

VYHLÁŠKA**Krajského úradu životného prostredia Košice č. 4/2011 z 18. februára 2011,
ktorou sa vyhlasuje ochranné pásmo národnej prírodnej pamiatky Gombasecká jaskyňa**

Krajský úrad životného prostredia Košice podľa § 24 ods. 8 a 21 zákona č. 543/2002 Z. z. o ochrane prírody a krajiny v znení neskorších predpisov (ďalej len „zákon“) a § 7 ods. 2 zákona č. 525/2003 Z. z. o štátnej správe starostlivosti o životné prostredie a o zmene a doplnení niektorých zákonov v znení zákona č. 205/2004 Z. z. ustanovuje:

§ 1**Predmet ochrany ochranného pásma národnej prírodnej pamiatky
Gombasecká jaskyňa**

(1) Vyhlasuje sa ochranné pásmo národnej prírodnej pamiatky Gombasecká jaskyňa (ďalej len „ochranné pásmo národnej prírodnej pamiatky“).

(2) V ochrannom pásme národnej prírodnej pamiatky sú predmetom ochrany citlivé jaskynné geosystémy.

(3) Na území ochranného pásma národnej prírodnej pamiatky platia podmienky ochrany podľa § 24 ods. 9 a 10 zákona.

§ 2**Vymedzenie hraníc ochranného pásma národnej prírodnej pamiatky**

(1) Ochranné pásmo národnej prírodnej pamiatky sa nachádza v okrese Rožňava, v katastrálnom území Silická Brezová na parcelách č. 251, 271, 273, 274, 275, 276, 277, 278, 280, 293, 299, 433, 434, 452, 279/1 a 279/2, v katastrálnom území Silica na parcelách č. 1138, 1144, 1261, 1289, 1298, 1311, 1326, 1338, 1346, 1352, 1353, 1354, 1362, 1363, 1364, 1389, 1390, 1418, 1451, 1548, 1562, 1564, 1609, 1115/3, 1115/4, 1115/5, 1145/1, 1145/25, 1145/29, 1145/30, 1145/31, 1145/32, 1162/7, 1182/1, 1182/2, 1191/1, 1191/3, 1191/4, 1219/2, 1266/1, 1266/2, 1319/1, 1319/2, 1336/1, 1336/2, 1340/2, 1361/2, 1422/1, 1422/2, 1422/5, 1422/6, 1514/1, 1514/2, 1514/5, 1514/6, 1514/7, 1514/8, 1664/2, 1678/2, 1831/1, 997/4 a 4490/1, v katastrálnom území Plešivec na parcelách č. 1658, 1659, 1660, 1661, 1952, 1652/1, v katastrálnom území Vidová na parcelách č. 222/1 a 222/2 a v katastrálnom území Slavec na parcelách č. 459/1, 459/2 a 459/3 podľa katastrálnej mapy v mierke 1 : 5 000 so stavom k 9. februáru 2006.

(2) Ochranné pásmo národnej prírodnej pamiatky má výmeru 642,4831 ha.

(3) Ochranné pásmo národnej prírodnej pamiatky je v teréne vymedzené podľa katastrálnej mapy v mierke 1 : 5 000 so stavom k 9. februáru 2006 a lesníckej porastovej mapy v mierke 1 : 10 000, ktorá je súčasťou lesného hospodárskeho plánu na lesnom hospodárskom celku Brzotín so stavom k 1. januáru 2002.

§ 3**Vyznačenie a označenie ochranného pásma národnej prírodnej pamiatky**

(1) Hranice ochranného pásma národnej prírodnej pamiatky sa vyznačia v katastri nehnuteľností. Mapy so zakreslenými hranicami ochranného pásma národnej prírodnej pamiatky sú spolu s touto vyhláškou a ostatnou dokumentáciou uložené a možno do nich nahliadnuť v štátnom zozname osobitne chránených častí prírody a krajiny, na Krajskom úrade životného prostredia Košice, na Štátnej ochrane prírody Slovenskej republiky, Správe slovenských jaskýň, na Obvodnom úrade životného prostredia v Rožňave, na Obecnom úrade v Silickej Brezovej, na Obecnom úrade v Silici, na Obecnom úrade v Plešivci, na Obecnom úrade v Slavci a na Obecnom úrade vo Vidovej.

(2) Označenie ochranného pásma národnej prírodnej pamiatky v teréne zabezpečí Štátna ochrana prírody Slovenskej republiky, Správa slovenských jaskýň do šiestich mesiacov odo dňa nadobudnutia účinnosti tejto vyhlášky.

§ 4 Účinnosť

Táto vyhláška nadobúda účinnosť 1. apríla 2011.

Ing. Marián Sasák, v. r.
prednosta
Krajského úradu životného prostredia Košice

VŠEOBECNE ZÁVÄZNÁ VYHLÁŠKA Krajského úradu životného prostredia Košice č. 5/2011 z 10. marca 2011, ktorou sa obmedzuje alebo zakazuje používanie vôd na plavbu plavidlami so spaľovacími motormi

Krajský úrad životného prostredia Košice podľa § 60 ods. 6 písm. c) a § 19 ods. 8) zákona NR SR č. 364/2004 Z. z. o vodách a o zmene zákona SNR č. 372/1990 Zb. o priestupkoch v znení neskorších predpisov (vodný zákon), v znení neskorších predpisov (ďalej „vodný zákon“) a § 7 ods. 2 zákona č. 525/2003 Z. z. o štátnej správe starostlivosti o životné prostredie a o zmene a doplnení niektorých zákonov v platnom znení, ustanovuje v územnom obvode Krajského úradu životného prostredia Košice:

§ 1 Účel vyhlášky

Účelom všeobecne záväznej vyhlášky (ďalej len „vyhláška“) je zabezpečenie ochrany kvality povrchových vôd a vodných ekosystémov, ochrana zdravia a bezpečnosť osôb a ochrana vodných stavieb.

§ 2 Predmet vyhlášky

Touto vyhláškou sa na vybraných vodných plochách v územnom obvode Krajského úradu životného prostredia Košice obmedzuje alebo zakazuje používanie vôd na plavbu plavidlami so spaľovacími motormi.

§ 3 Obmedzenie alebo zákaz používania vôd na plavbu plavidlami so spaľovacími motormi

Plavba plavidlami so spaľovacími motormi je :

- a) obmedzená na vybraných vodných plochách uvedených v prílohe č. 1 a vyznačená v mapových podkladoch uvedených v prílohe č. 2 a č. 3,
- b) zakázaná na vodných plochách uvedených v prílohe č. 4.

§ 4 Osobitné podmienky pre používanie vôd na plavbu

Športové podujatia a rekreačné podujatia organizované na vybraných vodných plochách je možné uskutočniť plavbou plavidlami so spaľovacími motormi len po predchádzajúcom oznámení Krajskému úradu životného prostredia Košice a po prerokovaní so Štátnou plavebnou správou a správcom vodnej plochy.

§ 5**Kontrola dodržiavania obmedzenia alebo zákazu**

(1) Kontrolu dodržiavania obmedzenia alebo zákazu podľa § 3 vykonáva Krajský úrad životného prostredia Košice.

(2) Vodným zákonom ustanovené úlohy vo veciach ochrany vôd pri ich používaní na plavbu plavidlami so spaľovacími motormi na vybraných vodných plochách plnia členovia vodnej stráže¹⁾ a správca vodohospodársky významných vodných tokov²⁾.

§ 6**Zodpovednosť za porušenie povinností**

(1) Protiprávne konanie fyzickej osoby, ktorého sa dopustí tým, že poruší obmedzenia, alebo zákazy plavby plavidlami so spaľovacími motormi na vybraných vodných plochách, ak sa takýmto konaním sťažuje plnenie úloh štátnej správy, je iným priestupkom proti poriadku v správe³⁾ podľa osobitného predpisu.

(2) Protiprávne konanie právnickej osoby alebo fyzickej osoby – podnikateľa, ktorého sa dopustí tým, že poruší obmedzenia alebo zákazy plavby plavidlami so spaľovacími motormi na vybraných vodných plochách, je správnym deliktom⁴⁾ podľa osobitného predpisu.

§ 7**Uloženie a uverejnenie vyhlášky**

(1) Vyhláška je uložená na Krajskom úrade životného prostredia Košice a na všetkých obvodných úradoch životného prostredia v jeho pôsobnosti. Vo všetkých mestách a obciach v územnej pôsobnosti Krajského úradu životného prostredia Košice je možno do nej nahliadnuť.

(2) Vyhláška je uverejnená vo Vestníku vlády SR a na webovom sídle Krajského úradu životného prostredia Košice.

§ 8**Označenie vodných plôch**

(1) Správca vodnej plochy označí do 1. mája bežného roka vybrané vodné plochy uvedené v § 3 písm. b) v teréne, na ktoré sa vzťahuje obmedzenie plavby plavidlami so spaľovacími motormi, a to v súlade so schváleným plavebným poriadkom.

¹⁾ § 69 zákona NR SR č. 364/2004 Z. z. o vodách a o zmene zákona SNR č. 372/1990 Zb. o priestupkoch v znení neskorších predpisov (vodný zákon) v platnom znení.

²⁾ § 48 zákona č. 364/2004 Z. z. v platnom znení.

³⁾ § 46 zákona SNR č. 372/1990 Zb. o priestupkoch v znení neskorších predpisov.

⁴⁾ § 74 ods. 1 písm. n) zákona č. 364/2004 Z. z. v platnom znení.

§ 9 Účinnosť

Táto vyhláška nadobúda účinnosť 1. apríla 2011.

Ing. Marián Sasák, v. r.
prednosta
Krajského úradu životného prostredia Košice

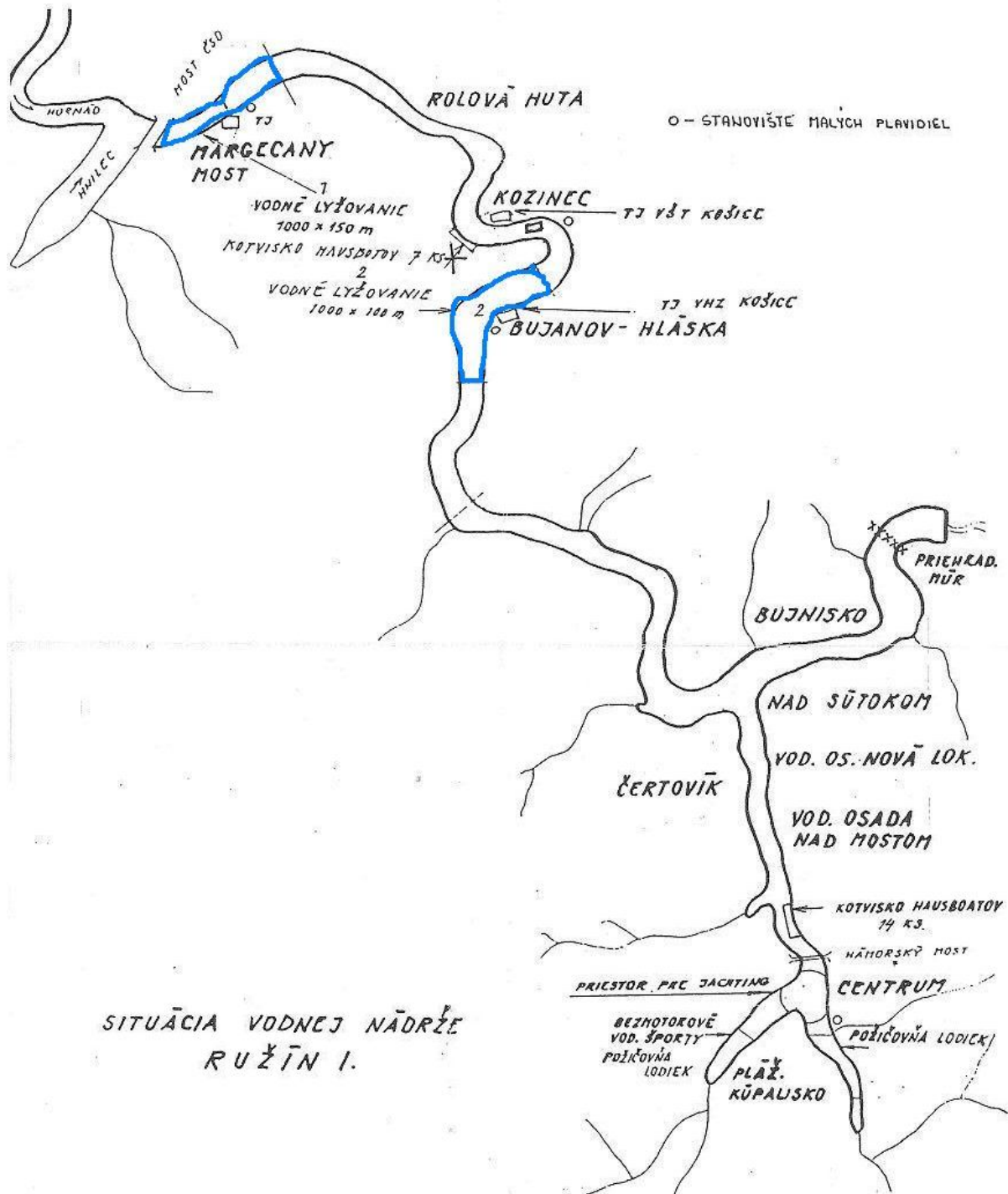
**Príloha č. 1 k Všeobecne záväznej vyhláške
Krajského úradu životného prostredia Košice
č. 5/2011**

ZOZNAM VODNÝCH PLÔCH, NA KTORÝCH JE OBMEDZENÁ PLAVBA PLAVIDLAMI SO SPAĽOVACÍMI MOTORMI

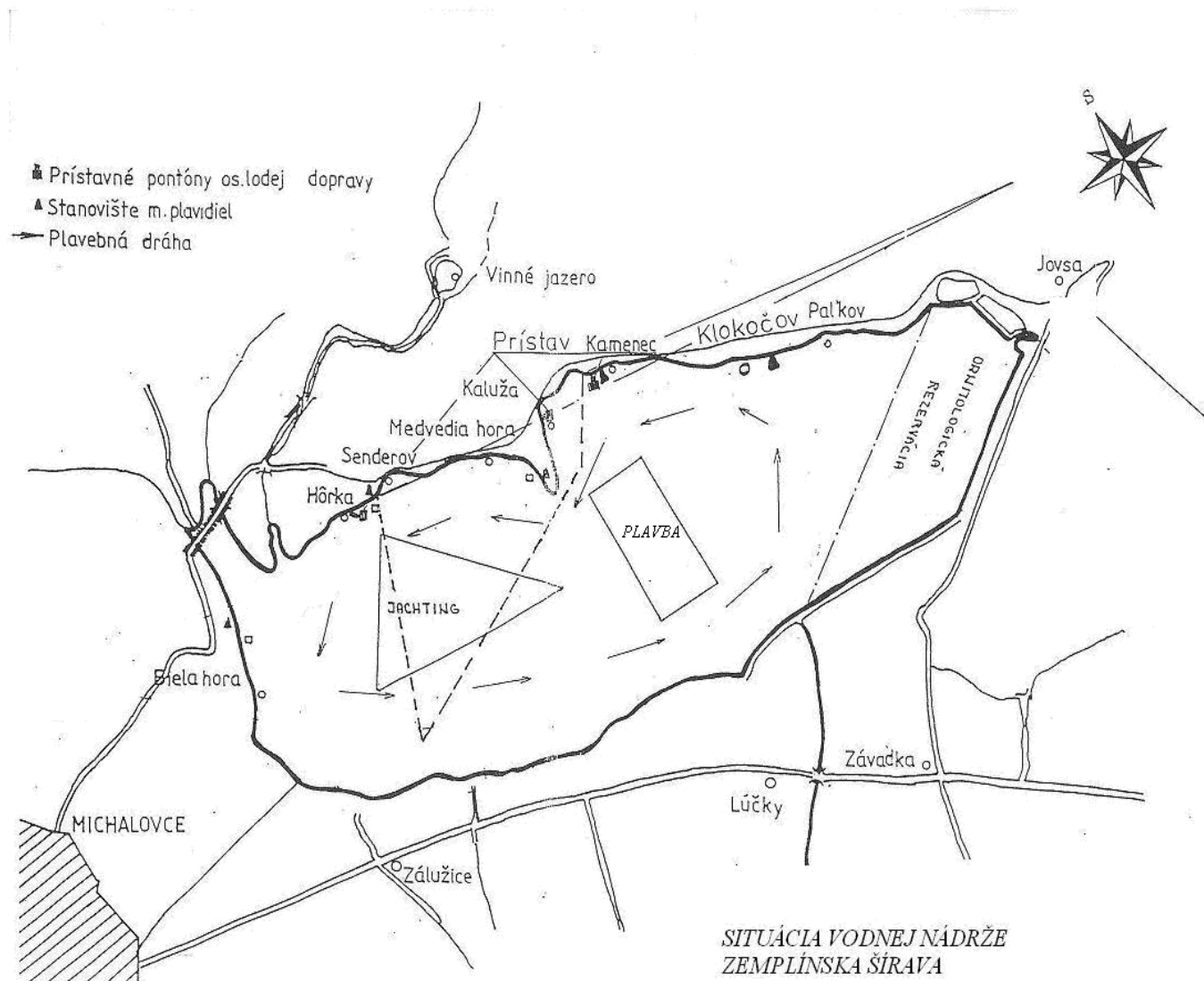
Hydrologické číslo povodia	Vodná plocha resp. čiastkové povodie	Katastrálne územie, resp. povodia	Vodný tok	Rozloha ha	Obmedzené úseky
Okresy Gelnica, Košice – okolie					
4-32-03	VN Ružín I.	Košická Belá, Opátka, Jaklovce, Veľký Folkmár, Margecany	Hornád	390	v priestoroch pod železničným mostom v dĺžke 1 km a od chaty športového klubu VHZ Košice na obidve strany po 500 m t.j. 1 km (vyznačená plavebnými znakmi)
Okres Michalovce					
4-30-04	VN Zemplínska Šírava	Michalovce, Vinné, Kaluža, Klokočov, Kusín, Jovsa, Hnojné, Lúčky, Zalužice	Laborec	3 280	v priestore strednej časti vodnej plochy v šírke 2 km a dĺžke 7 km (vyznačená plavebnými znakmi)
Okres Trebišov					
4-30-11	Čiastkové povodie Bodrog		Bodrog, Latorica, Laborec, Ondava, Uh, Tisa		Vodný tok Bodrog v úseku štátna hranica s Maďarskou republikou rkm 0,00 po sútok Latorice a Ondavy v rkm 15,00 (vyznačená plavebnými znakmi)

Pozn. rozloha v ha = plocha VN pri max. hladine

Príloha č. 2 k Všeobecne záväznej vyhláške
Krajského úradu životného prostredia Košice
č. 5/2011



Príloha č. 3 k Všeobecne záväznej vyhláške
Krajského úradu životného prostredia Košice
č. 5/2011



**Príloha č. 4 k Všeobecne záväznej vyhláške
Krajského úradu životného prostredia Košice
č. 5/2011**

**ZOZNAM VODNÝCH PLÔCH, NA KTORÝCH JE ZAKÁZANÁ PLAVBA
PLAVIDLAMI SO SPAĽOVACÍMI MOTORMI**

a) vodné nádrže

<i>Hydrologické číslo povodia</i>	<i>Vodná plocha</i>	Katastrálne územie	Vodný tok	Rozloha ha
4 - 32 - 02	VN Úhorná	Úhorná	Smolnícky potok	4,80
4 - 32 - 03	VN Ružín II	Malá Lodina	Hornád	70,0
4 - 32 - 05	VN Bidovce	Bidovce	Potok Trstianka	3,20
4 - 33 - 01	VN Drienovec	Drienovec	Odber z prameňa miest. prítoku Drienoveckého potoka	0,39
4 - 32 - 04	VN Košické Olšany	Košické Olšany	Olšiansky potok	1,60
4 - 32 - 05	VN Seňa	Seňa	Belžiansky potok	6,02
4 - 32 - 05	VN Trstené pri Hornáde	Trstené pri Hornáde	Trstiansky potok	1,90
4 - 32 - 05	VN Vyšná Kamenica	Vyšná Kamenica	Svinický potok	2,00
4 - 33 - 01	VN Šemša	Šemša	Šemšiansky potok	1,36
4 - 33 - 01	VN Bukovec – hav.nádrž	Bukovec	Tok Ida	29,70
4 - 33 - 01	VN Janík	Janík	Janický potok	5,10
4 - 33 - 01	VN Kanaš	Nižný Lanec	Kanský potok	10,20
4 - 30 - 06	VN Orechová	Orechová	Orechovský potok	2,45
4 - 30 - 03	Vinnianske jazero	Vinné	Viniansky potok	8,00
4 - 30 - 04	VN Oreské	Oreské	Turský potok	11,29
4 - 30 - 04	VN Pozdišovce	Pozdišovce	Pozdišovský potok	8,90
4 - 30 - 08	VN Rakovec	Rakovec nad Ondavou	Potok Batovec	3,20
4 - 30 - 02	VN Čierne Pole	Čierne Pole	Odpad Ortov	14,04
4 - 30 - 10	VN Hrčeľ	Hrčeľ	Hrčelský potok	3,98
4 - 32 - 02	VN Palcmanská Maša	Dedinky	Hnilec	86,50
4 - 31 - 01	VN Dobšiná	Dobšiná	Dobšinský potok	8,70
4 - 33 - 01	VN Hrušov I.	Hrušov	Hrušovský potok	4,60
4 - 33 - 01	VN Hrušov II.	Hrušov	Hrušovský potok	7,60
4 - 30 - 06	VN Vyšná Rybnica	Vyšná Rybnica	Potok Okna	9,50
4 - 30 - 10	VN Nový Ruskov	Nový Ruskov	Potok Drienovec	4,56
4 - 30 - 10	VN Veľké Ozorovce	Veľké Ozorovce	Potok Číža	38,12

4 - 30 - 10	VN Zemplínska Teplica	Zemplínska Teplica	Potok Číža	6,25
4 - 30 - 09	VN Parchovany	Parchovany	Potok Batovec	2,33
4 - 30 - 10	VN Nižný Žipov	Nižný Žipov	Žipovský potok	6,50
4 - 30 - 11	VN Byšta	Byšta	Potok Byšta	4,33
4 - 30 - 10	VN Sečovce	Sečovce	Trnávka	8,85

b) vodné toky

<i>Hydrologické číslo povodia</i>	<i>Čiastkové povodie/povodie</i>	okres
	Čiastkové povodie BODVY	
4-33-01	Slovenské povodie Bodvy	Košice – okolie, Rožňava
	Čiastkové povodie BODROGU	
4-30-02	Povodie Latorice nad Laborcom	Michalovce
4-30-05	Slovenské povodie horného Uhu po štátnu štátnicu	Sobrance
4-30-06	Slovenské povodie dolného Uhu po ústie Laborca	Michalovce, Sobrance
4-30-07	Povodie Laborca od ústia Uhu po ústie Latorice a povodie Latorice od ústia Laborca po sútok s Ondavou	Michalovce
4-30-01	Slovenské povodie Tisy	Trebišov
4-30-10	Povodie Ondavy od sútoku s Topľou po sútok s Latoricou	Trebišov
	Čiastkové povodie HORNÁDU	
4-32-01	Povodie Hornádu po Hnilec	Spišská Nová Ves
4-32-02	Povodie Hnilca	Gelnica
4-32-03	Povodie Hornádu od Hnilca po Torysu	Gelnica, Košice - okolie
4-32-04	Povodie Torysy	Košice - okolie
4-32-05	Povodie Hornádu pod Torysou	Košice – okolie, Košice
	Čiastkové povodie SLANÁ	
4-31-01	Slaná pod Štítnik	Rožňava
4-31-02	Slaná od Štítnika po Rimavu	Rožňava

VYHLÁŠKA
Krajského úradu životného prostredia Košice č. 6/2011 z 18. marca 2011,
ktorou sa vyhlasuje chránený areál Slaná

Krajský úrad životného prostredia Košice podľa § 21 ods. 1 a 4 a § 30 ods. 5 zákona č. 543/2002 Z. z. o ochrane prírody a krajiny v znení neskorších predpisov (ďalej len „zákon“) a § 7 ods. 2 zákona č. 525/2003 Z. z. o štátnej správe starostlivosti o životné prostredie a o zmene a doplnení niektorých zákonov v znení zákona č. 205/2004 Z. z. ustanovuje:

§ 1

Chránený areál Slaná

- (1) Vyhlasuje sa chránený areál Slaná (ďalej len „chránený areál“).
- (2) Chránený areál sa nachádza v okrese Rožňava v katastrálnom území Brzotín na parcele č. 1284, v katastrálnom území Plešivec na parcele č. 1946/2/2, v katastrálnom území Slavec na parcele č. 473 a v katastrálnom území Vidová na parcele č. 210 podľa katastrálnej mapy v mierke 1 : 2 800 so stavom k 1. januáru 2009.
- (3) Ochranné pásmo chráneného areálu sa podľa § 17 ods. 3 zákona nevyhlasuje.
- (4) Chránený areál má výmeru 35,231 ha.
- (5) Chránený areál sa podľa povahy prírodných hodnôt člení na zóny C a D.
- (6) Chránený areál a jeho zóny sú v teréne vymedzené podľa katastrálnej mapy v mierke 1 : 2 800 so stavom k 1. januáru 2009.

§ 2

Predmet ochrany chráneného areálu

Účelom vyhlásenia chráneného areálu je ochrana biotopu európskeho významu: Jaseňovo-jelšové podhoriské lužné lesy (91E0) a druhov európskeho významu: hlaváč bieloplutvý (*Cottus gobio*) a mrena škvrnitá (*Barbus petenyi*).

§ 3

Zóna C

- (1) Časti územia chráneného areálu, ktoré predstavujú zachovalý fragment prirodzeného toku rieky Slaná sa vyčleňujú do zóny C s tretím stupňom ochrany podľa § 14 zákona.
- (2) Územie zóny C sa nachádza v katastrálnom území Brzotín na časti parcely č. 1284.
- (3) Zóna C má výmeru 7,684 ha.

§ 4

Zóna D

- (1) Časti územia chráneného areálu, ktoré sú čiastočne ovplyvnené ľudskou činnosťou sa vyčleňujú do zóny D s druhým stupňom ochrany podľa § 13 zákona.
- (2) Územie zóny D sa nachádza v katastrálnom území Brzotín na časti parcely č. 1284, v katastrálnom území Plešivec na parcele č. 1946/2/2, v katastrálnom území Slavec na parcele č. 473 a v katastrálnom území Vidová na parcele č. 210.
- (3) Zóna D má výmeru 27,543 ha.

§ 5**Vyznačenie a označenie chráneného areálu a jeho zón**

(1) Hranice chráneného areálu a jeho zón sa vyznačia v katastri nehnuteľností. Mapy so zakreslenými hranicami chráneného areálu a jeho zón sú spolu s touto vyhláškou a ostatnou dokumentáciou uložené a možno do nich nahliadnuť v štátnom zozname osobitne chránených častí prírody a krajiny, na Krajskom úrade životného prostredia v Košiciach, na Obvodnom úrade životného prostredia v Rožňave, na Štátnej ochrane prírody Slovenskej republiky, Regionálnom centre ochrany prírody v Spišskej Novej Vsi, Správe Národného parku Slovenský kras, na Obecnom úrade v Brzotíne, na Obecnom úrade v Plešivci a na Obecnom úrade v Slavci.

(2) Označenie chráneného areálu a jeho zón v teréne zabezpečí Štátna ochrana prírody Slovenskej republiky, Regionálne centrum ochrany prírody v Spišskej Novej Vsi, Správa Národného parku Slovenský kras do šiestich mesiacov odo dňa nadobudnutia účinnosti tejto vyhlášky.

§ 6**Účinnosť**

Táto vyhláška nadobúda účinnosť 1. apríla 2011.

Ing. Marián Sasák, v. r.

prednosta

Krajského úradu životného prostredia Košice

VYHLÁŠKA**Krajského úradu životného prostredia v Banskej Bystrici č. 4/2011 z 28. februára 2011
o Návštevnom poriadku prírodnej pamiatky Morské oko**

Krajský úrad životného prostredia v Banskej Bystrici podľa § 24 ods. 19 zákona č. 543/2002 Z. z. o ochrane prírody a krajiny (ďalej len „zákon“) a § 7 ods. 2 zákona č. 525/2003 Z. z. o štátnej správe starostlivosti o životné prostredie a o zmene a doplnení niektorých zákonov v znení zákona č. 205/2004 Z. z. po prerokovaní so Štátnou ochranou prírody, Správou slovenských jaskýň ustanovuje:

§ 1**Účel vyhlášky**

Účelom vyhlášky je prispieť k ochrane prírodnej pamiatky Morské oko (ďalej len „jaskyňa“) a jej únosnému využívaniu na kultúrno-výchovné účely úpravou podrobností o územnej ochrane a využívaní jaskyne a o správaní sa jej návštevníkov.

§ 2**Základné pojmy**

Na účely tejto vyhlášky sa považuje za

- a) návštevníka jaskyne každá fyzická osoba, ktorá vstúpi na územie jaskyne s cieľom jej kultúrno-výchovného využívania,
- b) kultúrno-výchovné využívanie jaskyne každý organizovaný vstup a prehliadka sprístupnenej časti jaskyne s cieľom poznávania jej prírodných, archeologických a historických hodnôt a každý organizovaný vstup a pobyt v jaskyni v rámci telovýchovného, športového alebo kultúrno-výchovného podujatia, ako aj iného spoločenského podujatia prístupného verejnosti podľa § 24 ods. 4 písm. i) zákona,

- c) prevádzkovateľa jaskyne fyzická osoba oprávnená na podnikanie alebo právnická osoba prevádzkujúca jaskyňu na základe rozhodnutia orgánu ochrany prírody a krajiny podľa § 24 ods. 5 písm. b) zákona,
- d) sprievodcu fyzická osoba určená prevádzkovateľom jaskyne, ktorá je viditeľne označená ako sprievodca spôsobom odlišujúcim ju od návštevníkov jaskyne.

§ 3

Podmienky využívania jaskyne

(1) Základné povinnosti návštevníkov a prevádzkovateľa jaskyne vo vzťahu k ochrane jaskyne a bezpečnosti návštevníkov sú ustanovené v § 24 ods. 4 a 17 zákona.

(2) Otváracia doba a čas vstupu do jaskyne sú uvedené v prílohe č. 1.

(3) Maximálny počet vstupov do jaskyne v období od 1. júla do 31. augusta je jeden za 21 dní, pričom v rámci jedného vstupu môžu do jaskyne vstúpiť najviac štyria návštevníci. V období od 1. septembra do 30. júna je maximálny počet vstupov do jaskyne dva za týždeň, pričom v rámci jedného vstupu môžu do jaskyne vstúpiť najviac desiatich návštevníci.

(4) Vstúpiť do jaskyne a pohybovať sa v jaskyni možno len so sprievodcom po vyznačenej prehliadkovej trase (ďalej len „prehliadková trasa jaskyne“). Prehliadková trasa jaskyne je uvedená v prílohe č. 2.

(5) Pred vstupom a počas pobytu v jaskyni je návštevník povinný riadiť sa pokynmi sprievodcu.

(6) Návštevníci nesmú

- a) vstupovať do jaskyne pod vplyvom alkoholu alebo omamných látok,
- b) dotýkať sa, poškodzovať a ničiť zložky a prvky jaskynného ekosystému,
- c) zbierať nerasty a skameneliny, archeologické a paleontologické nálezy a ich časti,
- d) rušiť, chytať alebo usmrcovať živočíchy,
- e) odhadzovať odpadky alebo inak znečisťovať podzemné priestory,
- f) poškodzovať technické zariadenia,
- g) vybočovať a pohybovať sa mimo prehliadkovej trasy jaskyne.

(7) Sprievodca je oprávnený po upozornení prerušiť prehliadku a vyviesť z jaskyne návštevníka, ktorý koná v rozpore s odsekmi 5 a 6, a to bez nároku na vrátenie vstupného.

§ 4

Účinnosť

Táto vyhláška nadobúda účinnosť 1. apríla 2011.

Ing. Tibor Tuhársky, v. r.

prednosta

Krajského úradu životného prostredia v Banskej Bystrici

Príloha č. 1 k vyhláške Krajského úradu životného prostredia v Banskej Bystrici č. 4/2011**Otváracia doba a čas vstupu do jaskyne**

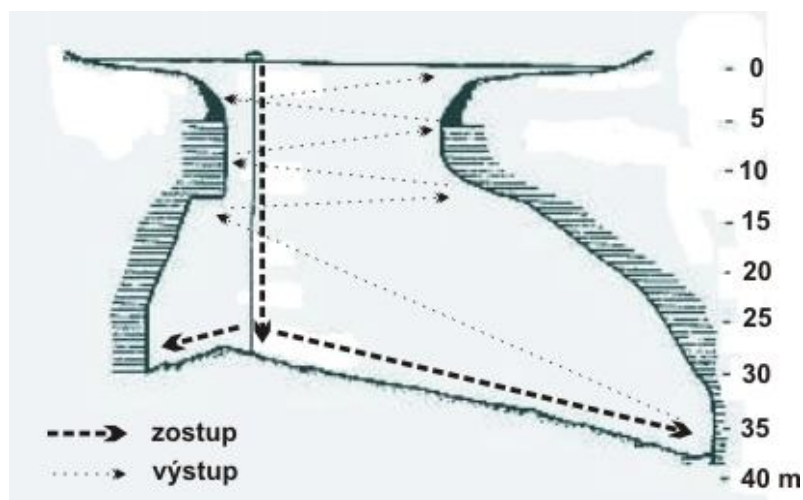
Jaskyňa je otvorená po celý rok.

Vstupy a prehliadku jaskyne na kultúrno-výchovné využívanie možno vykonávať v sezóne kúpaliska od 1. júla do 31. augusta od 9.00 do 20.00 a mimo sezóny kúpaliska od 1. septembra do 30. júna od 9.00 do 17.00.

Čas a podmienky jednotlivých vstupov sú uvedené vo Vstupnom poriadku, ktorý vydáva prevádzkovateľ jaskyne.

Príloha č. 2 k vyhláške Krajského úradu životného prostredia v Banskej Bystrici č. 4/2011**Prehliadková trasa jaskyne**

Legenda:



VYHLÁŠKA
Krajského úradu životného prostredia v Banskej Bystrici č. 5/2011 z 18. marca 2011,
ktorou sa vyhlasuje chránený areál Lúky pod Ukorovou

Krajský úrad životného prostredia v Banskej Bystrici podľa § 21 ods. 1 a 4 zákona č. 543/2002 Z. z. o ochrane prírody a krajiny v znení neskorších predpisov (ďalej len „zákon“) a § 7 ods. 2 zákona č. 525/2003 Z. z. o štátnej správe starostlivosti o životné prostredie a o zmene a doplnení niektorých zákonov v znení zákona č. 205/2004 Z. z. ustanovuje:

§ 1

Chránený areál Lúky pod Ukorovou

- (1) Vyhlasuje sa chránený areál Lúky pod Ukorovou (ďalej len „chránený areál“).
- (2) Chránený areál sa nachádza v okrese Revúca v katastrálnom území Revúca na parcelách č. 3259/1 časť, 3259/2 časť, 3261, 3278 časť a 3260/2 časť a v katastrálnom území Revúčka na parcelách č. 225/1 časť a 388/1 časť podľa katastrálnej mapy v mierke 1 : 9 000 so stavom k 17. júlu 2008.
- (3) Ochranné pásmo chráneného areálu sa podľa § 17 ods. 3 zákona nevyhlasuje.
- (4) Chránený areál má výmeru 12,13 ha.
- (5) Chránený areál je v teréne vymedzený podľa katastrálnej mapy v mierke 1 : 9 000 so stavom k 17. júlu 2008.

§ 2

Predmet ochrany a stupeň ochrany chráneného areálu

- (1) Účelom vyhlásenia chráneného areálu je ochrana biotopov európskeho významu: Nížinné a podhorské kosné lúky (6510), Vysokobylinné spoločenstvá na vlhkých lúkach (6430) a Prechodné rašeliniská a trasoviská (7140), biotopu národného významu: Podmáčané lúky horských a podhorských oblastí a druhov európskeho významu: mlok hrebatý (*Triturus cristatus*) a kunka žltobruchá (*Bombina variegata*).
- (2) V chránenom areáli platí štvrtý stupeň ochrany podľa § 15 zákona.

§ 3

Podrobnosti o podmienkach ochrany chráneného areálu

Zákaz pohybovať sa mimo vyznačeného turistického chodníka alebo náučného chodníka za hranicami zastavaného územia obce podľa § 15 ods. 1 písm. a) zákona neplatí v katastrálnom území Revúca na parcelách č. 3259/1 časť, 3261 a 3278 časť a v katastrálnom území Revúčka na parcelách č. 225/1 časť a 388/1 časť.

§ 4

Vyznačenie a označenie chráneného areálu

- (1) Hranice chráneného areálu sa vyznačia v katastri nehnuteľností. Mapy so zakreslenými hranicami chráneného areálu sú spolu s touto vyhláškou a ostatnou dokumentáciou uložené a možno do nich nahliadnuť v štátnom zozname osobitne chránených častí prírody a krajiny, na Krajskom úrade životného prostredia v Banskej Bystrici, na Obvodnom úrade životného prostredia v Rimavskej Sobote, na Štátnej ochrane prírody Slovenskej republiky, Regionálnom centre ochrany prírody v Spišskej Novej Vsi, Správe Národného parku Muránska planina a na Mestskom úrade v Revúcej.
- (2) Označenie chráneného areálu v teréne zabezpečí Štátna ochrana prírody Slovenskej republiky, Regionálne centrum ochrany prírody v Spišskej Novej Vsi, Správa Národného parku Muránska planina do šiestich mesiacov odo dňa nadobudnutia účinnosti tejto vyhlášky.

§ 5 Účinnosť

Táto vyhláška nadobúda účinnosť 1. apríla 2011.

Ing. Tibor Tuhársky, v. r.
prednosta
Krajského úradu životného prostredia v Banskej Bystrici

VYHLÁŠKA Krajského úradu životného prostredia v Banskej Bystrici č. 6/2011 z 18. marca 2011, ktorou sa vyhlasuje chránený areál Lúka pod cintorínom

Krajský úrad životného prostredia v Banskej Bystrici podľa § 21 ods. 1 a 4 a § 30 ods. 2 zákona č. 543/2002 Z. z. o ochrane prírody a krajiny v znení neskorších predpisov (ďalej len „zákon“) a § 7 ods. 2 zákona č. 525/2003 Z. z. o štátnej správe starostlivosti o životné prostredie a o zmene a doplnení niektorých zákonov v znení zákona č. 205/2004 Z. z. ustanovuje:

§ 1 Chránený areál Lúka pod cintorínom

- (1) Vyhlasuje sa chránený areál Lúka pod cintorínom (ďalej len „chránený areál“).
- (2) Chránený areál sa nachádza v okrese Revúca v katastrálnom území Revúca na parcelách č. 2508/2, 2700 a 2701 podľa katastrálnej mapy v mierke 1 : 3 000 so stavom k 17. júlu 2008.
- (3) Ochranné pásmo chráneného areálu sa podľa § 17 ods. 3 zákona nevyhlasuje.
- (4) Chránený areál má výmeru 4,97 ha.
- (5) Chránený areál sa podľa povahy prírodných hodnôt člení na zóny B a C.
- (6) Chránený areál a jeho zóny sú v teréne vymedzené podľa katastrálnej mapy v mierke 1 : 3 000 so stavom k 17. júlu 2008.

§ 2 Predmet ochrany chráneného areálu

Účelom vyhlásenia chráneného areálu je ochrana biotopu európskeho významu: Nížinné a podhorské kosné lúky (6510), biotopov národného významu: Podmáčané lúky horských a podhorských oblastí, Psiarkové aluviálne lúky a Vegetácia vysokých ostríc a druhu európskeho významu kunka žltobruchá (*Bombina variegata*).

§ 3 Zóna B

- (1) Najzachovalejšie časti územia chráneného areálu, ktoré tvoria lúky s mokrad'ovými spoločenstvami a príľahlými zárastmi krovitej a stromovej vegetácie sa vyčleňujú do zóny B so štvrtým stupňom ochrany podľa § 15 zákona.
- (2) Územie zóny B sa nachádza v katastrálnom území Revúca na parcelách č. 2508/2 a 2700.
- (3) Zóna B má výmeru 4,68 ha.

§ 4 Zóna C

(1) Časti územia chráneného areálu, ktoré sú pozmenené antropogénnymi vplyvmi s umiestnenými stavbami a sčasti tvorené lúkou sa vyčleňujú do zóny C s tretím stupňom ochrany podľa § 14 zákona.

(2) Územie zóny C sa nachádza v katastrálnom území Revúca na parcele č. 2701.

(3) Zóna C má výmeru 0,29 ha.

§ 5 Podrobnosti o podmienkach ochrany chráneného areálu

Zákaz pohybovať sa mimo vyznačeného turistického chodníka alebo náučného chodníka za hranicami zastavaného územia obce podľa § 14 ods. 1 písm. c) a § 15 ods. 1 písm. a) zákona neplatí v katastrálnom území Revúca na parcelách č. 2508/2 a 2700 v období od 1. novembra do 31. marca a na parcele č. 2701.

§ 6 Vyznačenie a označenie chráneného areálu a jeho zón

(1) Hranice chráneného areálu a jeho zón sa vyznačia v katastri nehnuteľností. Mapy so zakreslenými hranicami chráneného areálu a jeho zón sú spolu s touto vyhláškou a ostatnou dokumentáciou uložené a možno do nich nahliadnuť v štátnom zozname osobitne chránených častí prírody a krajiny, na Krajskom úrade životného prostredia v Banskej Bystrici, na Obvodnom úrade životného prostredia v Rimavskej Sobote, na Štátnej ochrane prírody Slovenskej republiky, Regionálnom centre ochrany prírody v Spišskej Novej Vsi, Správe Národného parku Muránska planina a na Mestskom úrade v Revúcej.

(2) Označenie chráneného areálu a jeho zón v teréne zabezpečí Štátna ochrana prírody Slovenskej republiky, Regionálne centrum ochrany prírody v Spišskej Novej Vsi, Správa Národného parku Muránska planina do šiestich mesiacov odo dňa nadobudnutia účinnosti tejto vyhlášky.

§ 7 Účinnosť

Táto vyhláška nadobúda účinnosť 1. apríla 2011.

Ing. Tibor Tuhársky, v. r.
prednosta
Krajského úradu životného prostredia v Banskej Bystrici

VYHLÁŠKA
Krajského úradu životného prostredia v Bratislave č. 1 /2011 z 21. marca 2011,
ktorou sa vyhlasuje chránený areál Bahno

Krajský úrad životného prostredia v Bratislave podľa § 21 ods. 1 a 4 a § 30 ods. 5 zákona č. 543/2002 Z. z. o ochrane prírody a krajiny v znení neskorších predpisov (ďalej len „zákon“) a § 7 ods. 2 zákona č. 525/2003 Z. z. o štátnej správe starostlivosti o životné prostredie a o zmene a doplnení niektorých zákonov v znení zákona č. 205/2004 Z. z. ustanovuje:

§ 1

Chránený areál Bahno

- (1) Vyhlasuje sa chránený areál Bahno (ďalej len „chránený areál“).
- (2) Chránený areál sa nachádza v okrese Senica v katastrálnom území Borský Peter na parcelách č. 11038 – časť a 11036/1 – časť podľa katastrálnej mapy v mierke 1 : 6 000 so stavom k 1. januáru 2008.
- (3) Ochranné pásmo chráneného areálu sa podľa § 17 ods. 3 zákona nevyhlasuje.
- (4) Chránený areál má výmeru 49,65 ha.
- (5) Chránený areál sa podľa povahy prírodných hodnôt člení na zóny A, B a C.
- (6) Chránený areál a jeho zóny sú v teréne vymedzené podľa porastových máp lesného celku Šaštín so stavom k 1. januáru 2008 a katastrálnej mapy v mierke 1 : 6 000 so stavom k 1. januáru 2008.

§ 2

Predmet ochrany chráneného areálu

Účelom vyhlásenia chráneného areálu je zabezpečenie ochrany biotopov európskeho významu: Dubovo-hrabové lesy panónske (91G0), Vlhko a kyslomilné brezovo-dubové lesy (9190), Prírodné dystrofné stojaté vody (3160), Prechodné rašeliniská a trasoviská (7140), biotopov národného významu: Kyslomilné borovicové a dubovo-borovicové lesy a Slatinné jelšové lesy, druhov európskeho významu a druhov národného významu.

§ 3

Zóna A

- (1) Časti územia chráneného areálu, ktoré tvoria podmáčané nelesné a lesné spoločenstvá, sa vyčleňujú do zóny A s piatym stupňom ochrany podľa § 16 zákona.
- (2) Územie zóny A sa nachádza v katastrálnom území Borský Peter na parcele č. 11038 – časť.
- (3) Zóna A má výmeru 10,04 ha.

§ 4

Zóna B

- (1) Časti územia chráneného areálu, ktoré tvoria trvalo zaplavené močiarne nelesné spoločenstvá, sa vyčleňujú do zóny B so štvrtým stupňom ochrany podľa § 15 zákona.
- (2) Územie zóny B sa nachádza v katastrálnom území Borský Peter na parcele č. 11038 – časť.
- (3) Zóna B má výmeru 2,52 ha.

§ 5

Zóna C

- (1) Časti územia chráneného areálu, ktoré tvoria suché borovicové a dubové lesy na dunovom reliéfe a mladé porasty, sa vyčleňujú do zóny C s tretím stupňom ochrany podľa § 14 zákona.

(2) Územie zóny C sa nachádza v katastrálnom území Borský Peter na parcelách č. 11038 – časť a č. 11036/1 – časť.

(3) Zóna C má výmeru 37,09 ha.

§ 6

Vyznačenie a označenie chráneného areálu a jeho zón

(1) Hranice chráneného areálu a jeho zón sa vyznačia v katastri nehnuteľností. Mapy so zakreslenými hranicami chráneného areálu a jeho zón sú spolu s touto vyhláškou a ostatnou dokumentáciou uložené a možno do nich nahliadnuť v štátnom zozname osobitne chránených častí prírody a krajiny, na Krajskom úrade životného prostredia v Bratislave, na Obvodnom úrade životného prostredia v Senici, na Štátnej ochrane prírody Slovenskej republiky, Regionálnom centre ochrany prírody v Modre, Správe Chránenej krajinskej oblasti Záhorie a na Mestskom úrade v Senici.

(2) Označenie chráneného areálu a jeho zón v teréne zabezpečí Štátna ochrana prírody Slovenskej republiky, Regionálne centrum ochrany prírody v Modre, Správa Chránenej krajinskej oblasti Záhorie do šiestich mesiacov odo dňa nadobudnutia účinnosti tejto vyhlášky.

§ 7

Účinnosť

Táto vyhláška nadobúda účinnosť 1. apríla 2011.

RNDr. Peter Flaškár, v. r.

prednosta

Krajského úradu životného prostredia v Bratislave

VYHLÁŠKA

Krajského úradu životného prostredia v Bratislave č. 2 /2011 z 21. marca 2011, ktorou sa vyhlasuje prírodná rezervácia Jasenácke

Krajský úrad životného prostredia v Bratislave podľa § 22 ods. 1 a 6 a § 30 ods. 5 zákona č. 543/2002 Z. z. o ochrane prírody a krajiny v znení neskorších predpisov (ďalej len „zákon“) a § 7 ods. 2 zákona č. 525/2003 Z. z. o štátnej správe starostlivosti o životné prostredie a o zmene a doplnení niektorých zákonov v znení zákona č. 205/2004 Z. z. ustanovuje:

§ 1

Prírodná rezervácia Jasenácke

(1) Vyhlasuje sa prírodná rezervácia Jasenácke (ďalej len „prírodná rezervácia“).

(2) Prírodná rezervácia sa nachádza v okrese Senica v katastrálnom území Lakšárska Nová Ves na parcelách č. 6134 – časť, 6208 – časť, 6492 – časť, 6135 – časť a 6412 – časť podľa katastrálnej mapy v mierke 1 : 6 000 so stavom k 16. decembru 2008.

(3) Ochranné pásmo prírodnej rezervácie sa nevyhlasuje. Podľa § 17 ods. 7 zákona je ním územie do vzdialenosti 100 m smerom von od hranice prírodnej rezervácie.

(4) Prírodná rezervácia má výmeru 49,92 ha.

(5) Prírodná rezervácia sa podľa povahy prírodných hodnôt člení na zóny A a B.

(6) Prírodná rezervácia a jej zóny sú v teréne vymedzené podľa porastových máp lesného celku Moravský Ján so stavom k 1. januáru 2007 a katastrálnej mapy v mierke 1 : 6 000 so stavom k 16. decembru 2008.

§ 2**Predmet ochrany prírodnej rezervácie**

Účelom vyhlásenia prírodnej rezervácie je zabezpečenie ochrany biotopov európskeho významu: Dubovo-hrabové lesy panónske (91G0), Teplomilné ponticko-panónske dubové lesy na spraši a piesku (91I0), Vlhko a kyslomilné brezovo-dubové lesy (9190), Prírodné dystrofné stojaté vody (3160) a Prechodné rašeliniská a trasoviská (7140), biotopov národného významu: Slatinné jelšové lesy a Vřbové kroviny stojatých vôd, druhov európskeho významu a druhov národného významu.

§ 3**Zóna A**

(1) Časti územia prírodnej rezervácie, ktoré tvoria trvalo zaplavené močiarne nelesné a lesné spoločenstvá a periodicky podmáčané lesné spoločenstvá, sa vyčleňujú do zóny A s piatym stupňom ochrany podľa § 16 zákona.

(2) Územie zóny A sa nachádza v katastrálnom území Lakšárska Nová Ves na parcelách č. 6134 – časť, 6208 – časť a 6492 – časť.

(3) Zóna A má výmeru 17,32 ha.

§ 4**Zóna B**

(1) Časti územia prírodnej rezervácie, ktoré tvoria dubové lesy na dunovom reliéfe, sa vyčleňujú do zóny B so štvrtým stupňom ochrany podľa § 15 zákona.

(2) Územie zóny B sa nachádza v katastrálnom území Lakšárska Nová Ves na parcelách č. 6134 – časť, 6135 – časť, 6208 – časť, 6412 – časť a 6492 – časť.

(3) Zóna B má výmeru 32,60 ha.

§ 5**Vyznačenie a označenie prírodnej rezervácie a jej zón**

(1) Hranice prírodnej rezervácie a jej zón sa vyznačia v katastri nehnuteľností. Mapy so zakreslenými hranicami prírodnej rezervácie a jej zón sú spolu s touto vyhláškou a ostatnou dokumentáciou uložené a možno do nich nahliadnuť v štátnom zozname osobitne chránených častí prírody a krajiny, na Krajskom úrade životného prostredia v Bratislave, na Obvodnom úrade životného prostredia v Senici, na Štátnej ochrane prírody Slovenskej republiky, Regionálnom centre ochrany prírody v Modre, Správe Chránenej krajinskej oblasti Záhorie a na Mestskom úrade v Senici.

(2) Označenie prírodnej rezervácie a jej zón v teréne zabezpečí Štátna ochrana prírody Slovenskej republiky, Regionálne centrum ochrany prírody v Modre, Správa Chránenej krajinskej oblasti Záhorie do šiestich mesiacov odo dňa nadobudnutia účinnosti tejto vyhlášky.

§ 6**Účinnosť**

Táto vyhláška nadobúda účinnosť 1. apríla 2011.

RNDr. Peter Flaškár, v. r.

prednosta

Krajského úradu životného prostredia v Bratislave

VYHLÁŠKA**Krajského úradu životného prostredia v Bratislave č. 3 /2011 z 21. marca 2011,
ktorou sa vyhlasuje prírodná rezervácia Zelienska**

Krajský úrad životného prostredia v Bratislave podľa § 22 ods. 1 a 6 a § 30 ods. 5 zákona č. 543/2002 Z. z. o ochrane prírody a krajiny v znení neskorších predpisov (ďalej len „zákon“) a § 7 ods. 2 zákona č. 525/2003 Z. z. o štátnej správe starostlivosti o životné prostredie a o zmene a doplnení niektorých zákonov v znení zákona č. 205/2004 Z. z. ustanovuje:

§ 1**Prírodná rezervácia Zelienska**

(1) Vyhlasuje sa prírodná rezervácia Zelienska (ďalej len „prírodná rezervácia“).

(2) Prírodná rezervácia sa nachádza v okrese Senica v katastrálnom území Lakšárska Nová Ves na parcelách č. 3826/1, 3826/3, 3861 – časť, 3880, 3900, 3901, 3904, 3909 – časť, 3921/1, 3921/2, 3921/3, 3921/4, 3921/5, 3930, 3932, 3939/1, 3939/2, 3939/3, 3944, 3946, 3947, 3956, 3957, 3962 – časť a 3977 – časť podľa katastrálnej mapy v mierke 1 : 10 000 so stavom k 1. januáru 2008 a v katastrálnom území Šaštín na parcelách č. 2083/1 – časť a 2083/38 – časť podľa katastrálnej mapy v mierke 1 : 10 000 so stavom k 16. decembru 2008.

(3) Ochranné pásmo prírodnej rezervácie sa nevyhlasuje. Podľa § 17 ods. 7 zákona je ním územie do vzdialenosti 100 m smerom von od hranice prírodnej rezervácie.

(4) Prírodná rezervácia má výmeru 141,68 ha.

(5) Prírodná rezervácia sa podľa povahy prírodných hodnôt člení na zóny A, B a C.

(6) Prírodná rezervácia a jej zóny sú v teréne vymedzené podľa porastových máp lesného celku Šaštín so stavom k 1. januáru 2008 a lesného celku Moravský Ján so stavom k 1. januáru 2007 a podľa katastrálnych máp katastrálneho územia Lakšárska Nová Ves v mierke 1 : 10 000 so stavom k 1. januáru 2008 a katastrálneho územia Šaštín v mierke 1 : 10 000 so stavom k 16. decembru 2010.

§ 2**Predmet ochrany prírodnej rezervácie**

Účelom vyhlásenia prírodnej rezervácie je zabezpečenie ochrany biotopov európskeho významu: Dubovo-hrabové lesy panónske (91G0), Vlhko a kyslomilné brezovo-dubové lesy (9190), Rašeliniskové brezové lesíky (91D0), Prírodné dystrofné stojaté vody (3160) a Prechodné rašeliniská a trasoviská (7140), biotopov národného významu: Kyslomilné borovicové a dubovo-borovicové lesy a Slatinné jelšové lesy, druhov európskeho významu a druhov národného významu.

§ 3**Zóna A**

(1) Časti územia prírodnej rezervácie, ktoré tvoria trvalo zaplavené močiarne nelesné spoločenstvá, prechodné rašeliniská a trasoviská, periodicky podmáčané lesné spoločenstvá a suché borovicové lesy na dunovom reliéfe, sa vyčleňujú do zóny A s piatym stupňom ochrany podľa § 16 zákona.

(2) Územie zóny A sa nachádza v katastrálnom území Lakšárska Nová Ves na parcelách č. 3826/1 – časť, 3826/3 – časť, 3861 – časť, 3900 – časť, 3901 – časť, 3921/3 – časť, 3946, 3947, 3956 a 3962 – časť.

(3) Zóna A má výmeru 85,29 ha.

§ 4**Zóna B**

(1) Časti územia prírodnej rezervácie, ktoré tvoria biotopy s narušeným vodným režimom a nepriaznivým drevinovým zložením, sa vyčleňujú do zóny B so štvrtým stupňom ochrany podľa § 15 zákona.

(2) Územie zóny B sa nachádza v katastrálnom území Šaštín na parcelách č. 2083/1 – časť a 2083/38 – časť a v katastrálnom území Lakšárska Nová Ves na parcelách č. 3826/3 – časť, 3904, 3909, 3921/1, 3921/2 – časť, 3921/4 – časť, 3921/5, 3930 – časť, 3939/1 – časť, 3939/2, 3939/3, 3944, 3957 a 3977 - časť.

(3) Zóna B má výmeru 45,45 ha.

§ 5

Zóna C

(1) Časti územia prírodnej rezervácie, ktoré tvoria suché borovicové lesy na dunovom reliéfe a biotopy okrajových častí výraznejšie ovplyvnené ľudskou činnosťou, sa vyčleňujú do zóny C s tretím stupňom ochrany podľa § 14 zákona.

(2) Územie zóny C sa nachádza v katastrálnom území Lakšárska Nová Ves na parcelách č. 3826/1 – časť, 3861 – časť, 3880, 3900 – časť, 3901 – časť, 3921/2 – časť, 3921,3 – časť, 3921/4 – časť, 3930 – časť, 3932 a 3939/1 – časť.

(3) Zóna C má výmeru 10,94 ha.

§ 6

Vyznačenie a označenie prírodnej rezervácie a jej zón

(1) Hranice prírodnej rezervácie a jej zón sa vyznačia v katastri nehnuteľností. Mapy so zakreslenými hranicami prírodnej rezervácie a jej zón sú spolu s touto vyhláškou a ostatnou dokumentáciou uložené a možno do nich nahliadnuť v štátnom zozname osobitne chránených častí prírody a krajiny, na Krajskom úrade životného prostredia v Bratislave, na Obvodnom úrade životného prostredia v Senici, na Štátnej ochrane prírody Slovenskej republiky, Regionálnom centre ochrany prírody v Modre, Správe Chránenej krajinskej oblasti Záhorie a na Mestskom úrade v Senici.

(2) Označenie prírodnej rezervácie a jej zón v teréne zabezpečí Štátna ochrana prírody Slovenskej republiky, Regionálne centrum ochrany prírody v Modre, Správa Chránenej krajinskej oblasti Záhorie do šiestich mesiacov odo dňa nadobudnutia účinnosti tejto vyhlášky.

§ 7

Účinnosť

Táto vyhláška nadobúda účinnosť 1. apríla 2011.

RNDr. Peter Flaškár, v. r.

prednosta

Krajského úradu životného prostredia v Bratislave

VYHLÁŠKA
Krajského úradu životného prostredia v Bratislave č. 4/2011 z 23. marca 2011,
ktorou sa vyhlasuje chránený areál Mešterova lúka

Krajský úrad životného prostredia v Bratislave podľa § 21 ods. 1 a 4 a § 30 ods. 5 zákona č. 543/2002 Z. z. o ochrane prírody a krajiny v znení neskorších predpisov (ďalej len „zákon“) a § 7 ods. 2 zákona č. 525/2003 Z. z. o štátnej správe starostlivosti o životné prostredie a o zmene a doplnení niektorých zákonov v znení zákona č. 205/2004 Z. z. ustanovuje:

§ 1

Chránený areál Mešterova lúka

- (1) Vyhlasuje sa chránený areál Mešterova lúka (ďalej len „chránený areál“).
- (2) Chránený areál sa nachádza v okrese Malacky v katastrálnom území Červený kríž na parcelách č. 1, 2 – časť a 4 – časť podľa katastrálnej mapy v mierke 1 : 8 000 so stavom k 1. januáru 2008 a v katastrálnom území Malacky na parcele č. 5330/1 – časť podľa katastrálnej mapy v mierke 1 : 8 000 so stavom k 16. decembru 2010.
- (3) Ochranné pásmo chráneného areálu sa podľa § 17 ods. 3 zákona nevyhlasuje.
- (4) Chránený areál má výmeru 133,50 ha.
- (5) Chránený areál sa podľa povahy prírodných hodnôt člení na zóny A, B a D.
- (6) Chránený areál a jeho zóny sú v teréne vymedzené podľa porastových máp lesného celku Riadok so stavom k 1. januáru 2005 a lesného celku Kostolište so stavom k 1. januáru 2007 a podľa katastrálnych máp katastrálneho územia Červený Kríž v mierke 1 : 8 000 so stavom k 1. januáru 2008 a katastrálneho územia Malacky v mierke 1 : 8 000 so stavom k 16. decembru 2010.

§ 2

Predmet ochrany chráneného areálu

Účelom vyhlásenia chráneného areálu je zabezpečenie ochrany biotopov európskeho významu: Vlhko a kyslomilné brezovo-dubové lesy (9190), Lužné vírbovo-topolové a jelšové lesy (91E0), Dubovo-hrabové lesy panónske (91G0), Prírodné dystrofné stojaté vody (3160) a Prechodné rašeliniská a trasoviská (7140), biotopov národného významu: Kyslomilné borovicové a dubovo-borovicové lesy, Slatinné jelšové lesy a Vegetácia vysokých ostríc, druhov európskeho významu a druhov národného významu.

§ 3

Zóna A

- (1) Časti územia chráneného areálu, ktoré tvoria trvalo zaplavené močiarne spoločenstvá, sa vyčleňujú do zóny A s piatym stupňom ochrany podľa § 16 zákona.
- (2) Územie zóny A sa nachádza v katastrálnom území Červený Kríž na parcele č. 2 – časť.
- (3) Zóna A má výmeru 15,16 ha.

§ 4

Zóna B

- (1) Časti územia chráneného areálu, ktoré tvoria periodicky podmáčané nelesné a lesné spoločenstvá, sa vyčleňujú do zóny B so štvrtým stupňom ochrany podľa § 15 zákona.
- (2) Územie zóny B sa nachádza v katastrálnom území Červený Kríž na parcelách č. 1 – časť a 2 – časť a v katastrálnom území Malacky na parcele č. 5330/1 – časť.
- (3) Zóna B má výmeru 85,07 ha.

§ 5 Zóna D

(1) Časti územia chráneného areálu, ktoré tvoria suché borovicové a dubové lesy na dunovom reliéfe, sa vyčleňujú do zóny D s druhým stupňom ochrany podľa § 13 zákona.

(2) Územie zóny D sa nachádza v katastrálnom území Červený Kríž na parcelách č. 1 – časť, 2 – časť a 4 – časť.

(3) Zóna D má výmeru 33,27 ha.

§ 6 Podrobnosti o podmienkach ochrany chráneného areálu

Zákaz podľa § 15 ods. 1 písm. a) zákona sa nevzťahuje na organizovanie spoločných poľovačiek v súlade s osobitným predpisom¹⁾ v období od 1. septembra do konca februára.

§ 7 Vyznačenie a označenie chráneného areálu a jeho zón

(1) Hranice chráneného areálu a jeho zón sa vyznačia v katastri nehnuteľností. Mapy so zakreslenými hranicami chráneného areálu a jeho zón sú spolu s touto vyhláškou a ostatnou dokumentáciou uložené a možno do nich nahliadnuť v štátnom zozname osobitne chránených častí prírody a krajiny, na Krajskom úrade životného prostredia v Bratislave, na Obvodnom úrade životného prostredia v Malackách, na Štátnej ochrane prírody Slovenskej republiky, Regionálnom centre ochrany prírody v Modre, Správe Chránenej krajinskej oblasti Záhorie a na Mestskom úrade v Malackách.

(2) Označenie chráneného areálu a jeho zón v teréne zabezpečí Štátna ochrana prírody Slovenskej republiky, Regionálne centrum ochrany prírody v Modre, Správa Chránenej krajinskej oblasti Záhorie do šiestich mesiacov odo dňa nadobudnutia účinnosti tejto vyhlášky.

§ 8 Účinnosť

Táto vyhláška nadobúda účinnosť 1. apríla 2011.

RNDr. Peter Flaškár, v. r.
prednosta
Krajského úradu životného prostredia v Bratislave

¹⁾ Zákon č. 274/2009 Z. z. o poľovníctve a o zmene a doplnení niektorých zákonov.

VYHLÁŠKA
Krajského úradu životného prostredia v Bratislave č. 5/2011 z 23. marca 2011,
ktorou sa vyhlasuje prírodná rezervácia Orlovské vršky

Krajský úrad životného prostredia v Bratislave podľa § 22 ods. 1 a 6 a § 30 ods. 5 zákona č. 543/2002 Z. z. o ochrane prírody a krajiny v znení neskorších predpisov (ďalej len „zákon“) a § 7 ods. 2 zákona č. 525/2003 Z. z. o štátnej správe starostlivosti o životné prostredie a o zmene a doplnení niektorých zákonov v znení zákona č. 205/2004 Z. z. ustanovuje:

§ 1

Prírodná rezervácia Orlovské vršky

- (1) Vyhlasuje sa prírodná rezervácia Orlovské vršky (ďalej len „prírodná rezervácia“).
- (2) Prírodná rezervácia sa nachádza v okrese Malacky v katastrálnom území Riadok na parcelách č. 39, 60, 61 a 72 podľa katastrálnej mapy v mierke 1 : 8 000 so stavom k 1. januáru 2008 a v katastrálnom území Malacky na parcele č. 5345 – časť podľa katastrálnej mapy v mierke 1 : 8 000 so stavom k 16. decembru 2010.
- (3) Ochranné pásmo prírodnej rezervácie sa nevyhlasuje. Podľa § 17 ods. 7 zákona je ním územie do vzdialenosti 100 m smerom von od hranice prírodnej rezervácie.
- (4) Prírodná rezervácia má výmeru 206,92 ha.
- (5) Prírodná rezervácia sa podľa povahy prírodných hodnôt člení na zóny A, B, C a D.
- (6) Prírodná rezervácia a jej zóny sú v teréne vymedzené podľa porastových máp lesného celku Riadok so stavom k 1. januáru 2005 a lesného celku Kostolište so stavom k 1. januáru 2007 a podľa katastrálnych máp katastrálneho územia Riadok v mierke 1 : 8 000 so stavom k 1. januáru 2008 a katastrálneho územia Malacky v mierke 1 : 8 000 so stavom k 16. decembru 2010.

§ 2

Predmet ochrany prírodnej rezervácie

Účelom vyhlásenia prírodnej rezervácie je zabezpečenie ochrany biotopov európskeho významu: Jaseňovo-jelšové podhorské lužné lesy (91E0), Dubovo-hrabové lesy panónske (91G0), Vlhko a kyslomilné brezovo-dubové lesy (9190), Prírodné dystrofné stojaté vody (3160), Prírodné eutrofné a mezotrofné stojaté vody s vegetáciou plávajúcich alebo ponorených cievnatých rastlín typu *Magnopotamion* alebo *Hydrocharion* (3150), Prechodné rašeliniská a trasoviská (7140) a Oligotrofné až mezotrofné vody s bentickou vegetáciou chár (3140), biotopov národného významu: Kyslomilné borovicové a dubovo-borovicové lesy a Slatinné jelšové lesy, druhov európskeho významu a druhov národného významu.

§ 3

Zóna A

- (1) Časti územia prírodnej rezervácie, ktoré tvoria trvalo zaplavené močiarne nelesné spoločenstvá, sa vyčleňujú do zóny A s piatym stupňom ochrany podľa § 16 zákona.
- (2) Územie zóny A sa nachádza v katastrálnom území Riadok na parcele č. 60 – časť.
- (3) Zóna A má výmeru 9,35 ha.

§ 4

Zóna B

- (1) Časti územia prírodnej rezervácie, ktoré tvoria periodicky podmáčané nelesné a lesné spoločenstvá, sa vyčleňujú do zóny B so štvrtým stupňom ochrany podľa § 15 zákona.
- (2) Územie zóny B sa nachádza v katastrálnom území Riadok na parcelách č. 39 – časť, 60 – časť, 61 – časť a 72 – časť a v katastrálnom území Malacky na parcele č. 5345 – časť.
- (3) Zóna B má výmeru 74,09 ha.

§ 5 Zóna C

- (1) Časti územia prírodnej rezervácie, ktoré tvoria lesné spoločenstvá na dunovom reliéfe obklopené mokradami, sa vyčleňujú do zóny C s tretím stupňom ochrany podľa § 14 zákona.
- (2) Územie zóny C sa nachádza v katastrálnom území Riadok na parcelách č. 60 – časť a 61 – časť.
- (3) Zóna C má výmeru 4,46 ha.

§ 6 Zóna D

- (1) Časti územia prírodnej rezervácie, ktoré tvoria suché borovicové lesy na dunovom reliéfe, sa vyčleňujú do zóny D s druhým stupňom ochrany podľa § 13 zákona.
- (2) Územie zóny D sa nachádza v katastrálnom území Riadok na parcelách č. 39 – časť, 60 – časť, 61 – časť a 72 – časť a v katastrálnom území Malacky na parcele č. 5345 – časť.
- (3) Zóna D má výmeru 119,02 ha.

§ 7 Podrobnosti o podmienkach ochrany prírodnej rezervácie

Zákaz podľa § 14 ods. 1 písm. i) zákona sa nevzťahuje na organizovanie spoločných poľovačiek v súlade s osobitným predpisom¹⁾ v období od 1. septembra do konca februára.

§ 8 Vyznačenie a označenie prírodnej rezervácie a jej zón

(1) Hranice prírodnej rezervácie a jej zón sa vyznačia v katastri nehnuteľností. Mapy so zakreslenými hranicami prírodnej rezervácie a jej zón sú spolu s touto vyhláškou a ostatnou dokumentáciou uložené a možno do nich nahliadnuť v štátnom zozname osobitne chránených častí prírody a krajiny, na Krajskom úrade životného prostredia v Bratislave, na Obvodnom úrade životného prostredia v Malackách, na Štátnej ochrane prírody Slovenskej republiky, Regionálnom centre ochrany prírody v Modre, Správe Chránenej krajinskej oblasti Záhorie a na Mestskom úrade v Malackách.

(2) Označenie prírodnej rezervácie a jej zón v teréne zabezpečí Štátna ochrana prírody Slovenskej republiky, Regionálne centrum ochrany prírody v Modre, Správa Chránenej krajinskej oblasti Záhorie do šiestich mesiacov odo dňa nadobudnutia účinnosti tejto vyhlášky.

§ 9 Účinnosť

Táto vyhláška nadobúda účinnosť 1. apríla 2011.

RNDr. Peter Flaškár, v. r.
prednosta
Krajského úradu životného prostredia v Bratislave

¹⁾ Zákon č. 274/2009 Z. z. o poľovníctve a o zmene a doplnení niektorých zákonov.

OZNÁMENIE
Obvodného úradu Žilina
o vydaní rozhodnutia č. A/2011/03114-002 zo dňa 22.februára 2011,
ktorým sa zrušuje pracovisko Obvodného úradu Žilina
so sídlom v meste Bytča

Obvodný úrad Žilina vydal rozhodnutie č. A/2011/03114-002 zo dňa 22.februára 2011, ktorým podľa § 3 ods. 3 zákona č. 515/2003 Z. z. o krajských úradoch a obvodných úradoch a o zmene a doplnení niektorých zákonov v znení neskorších predpisov, po vydaní súhlasu Ministerstva vnútra SR na zrušenie pracoviska obvodného úradu zo dňa 16. februára 2011 č. p. KST-2011/001069-002 na návrh Obvodného úradu Žilina zo dňa 04.februára 2011,

z r u š u j e

dňom 1. apríla 2011

pracovisko Obvodného úradu Žilina

so sídlom v meste Bytča

Zámocká štvrť č.104,014 01 Bytča

1. Pracovisko Obvodného úradu Žilina so sídlom v meste Bytča zabezpečovalo výkon činnosti štátnej správy na úsekoch:
 - a) všeobecnej vnútornej správy a priestupkov,
 - b) živnostenského podnikania.
2. Územný obvod pracoviska Obvodného úradu Žilina so sídlom v meste Bytča tvorili obce : Hlboké, Bytča, Premier, Maršová–Rašov, Jablonové, Súľov-Hradná, Petrovice, Kolárovice, Štiavnik, Hvozdnica, Kotešová, Veľké Rovné
3. Pracovisko vykonávalo svoju činnosť v týchto úradných dňoch a hodinách:

pondelok, utorok a štvrtok od 7.00 do 15.00 hod., streda od 7.00 do 16.00 hod. a piatok od 7.00 do 14.00 hod.
4. Výkon činnosti štátnej správy na úseku všeobecnej vnútornej správy vo veciach priestupkov a úseku živnostenského podnikania pre obce Hlboké, Bytča, Premier, Maršová-Rašov, Jablonové, Súľov-Hradná, Petrovice, Kolárovice, Štiavnik, Hvozdnica, Kotešová, Veľké Rovné bude v plnom rozsahu zabezpečovať Obvodný úrad Žilina, Janka Kráľa 4, 010 40 Žilina.

Ing. Ján Sága, v. r.
prednosta
Obvodného úradu Žilina

REDAKČNÉ OZNÁMENIE O OPRAVE CHYBY
vo Všeobecne záväznej vyhláške
Krajského úradu životného prostredia v Prešove č. 4/2010
zverejnenej vo Vestníku vlády Slovenskej republiky, Ročník 19,
Čiastka 1 vydaná 31. januára 2011

Vo Všeobecne záväznej vyhláške Krajského úradu životného prostredia v Prešove č. 4/2010 z 22. decembra 2010, ktorou sa vyhlasujú vody vhodné na kúpanie a určujú povrchové vody vhodné na kúpanie a určujú povrchové vody vhodné pre život a reprodukciu pôvodných druhov rýb, zverejnenej vo Vestníku vlády Slovenskej republiky, Ročník 19, Čiastka 1 vydaná 31. januára 2011 je na str. 15 a 16 nesprávne uvedený názov príloh:

- a) str. 15 – správne má byť: „Príloha č. 1 k Všeobecne záväznej vyhláške Krajského úradu životného prostredia v Prešove č. 4/2010“;
- b) str. 16 – správne má byť: „Príloha č. 2 k Všeobecne záväznej vyhláške Krajského úradu životného prostredia v Prešove č. 4/2010“.