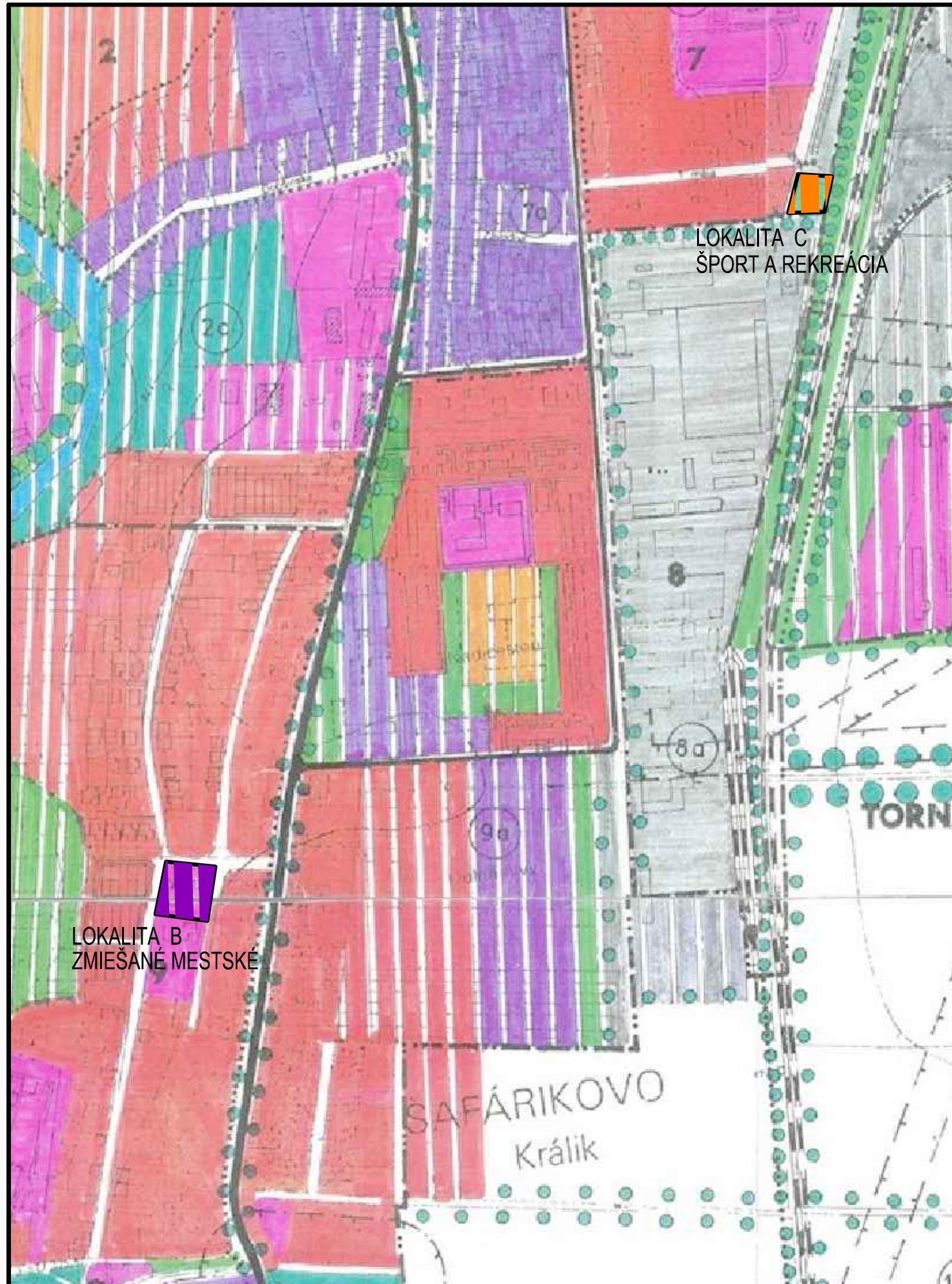
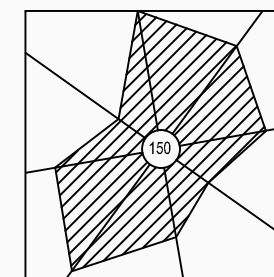
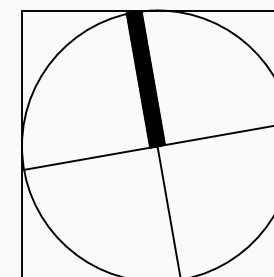


ÚZEMNÝ PLÁN SÍDELNÉHO ÚTVARU TORNAĽA - ZMENA A DOPLNOK č.4



LEGENDA

STAV	LETAPA	ILETAPA	OPIS
— · — · — ·			HRANICE KATASTRÁLNEHO ÚZEMIA
— · — · — ·			HRANICE ZASTAVANÉHO ÚZEMIA K 1.1.1990
— · — · — ·			HRANICE URBANISTICKÝCH OBVODOV
— · — · — ·			HRANICE URBANISTICKÝCH BLOKOV
— · — · — ·			OCHRANNÉ PÁSMA HYGIENICKÉ
— · — · — ·			OCHRANNÉ PÁSMA STAVEBNÉ
X X			LOŽISKO ŠTRKOPIESKOV
— · — · — ·			ŤAŽOBNÝ PRIESTOR
— · — · — ·			ŽELEZNIČNÁ TRÁŤ
— · — · — ·			RÝCHLOSTNÁ KOMUNIKÁCIA
— · — · — ·			ZBERNÉ KOMUNIKÁCIE
— · — · — ·			HLAVNÉ OBSLUŽNÉ KOMUNIKÁCIE
7			ZNAČENIE URBANISTICKÝCH OBVODOV
	(7a)		ZNAČENIE URBANISTICKÝCH BLOKOV
— · — · — ·			HRANICA MESTSKEJ PAMIATKOVEJ ZÓNY
■	□	■	PAMIATKOVO CHRÁNENÉ OBJEKTY
■	■	■	POLYFUNKČNÁ VÝSTAVBA
■	■	■	HROMADNÁ BYTOVÁ VÝSTAVBA
■	■	■	INDIVIDUÁLNA BYTOVÁ VÝSTAVBA
■	■	■	OBČIANSKA VYBAVENOSŤ A SLUŽBY
■	■	■	ŠPORTOVO - REKREAČNÉ PLOCHY
■	■	■	PRIEMYSEL, TECHNICKÉ ZARIADENIA
■	■	■	POĽNOHOSPODÁRSKE AREÁLY
■	■	■	VODNÉ PLOCHY A TOKY
■	■	■	CHRÁNENÉ ÚZEMIA PRÍRODY
■	■	■	HISTORICKÉ PARKY
■	■	■	CINTORÍN
■	■	■	VEREJNÁ ZELEŇ
■	■	■	SPRIEVODNÁ ZELEŇ
■	■	■	HLAVNÉ PEŠIE TRASY
■	■	■	LESOPARK
■	■	■	ZMENA AGROTECHNICKÝCH POSTUPOV
■	■	■	FARMY RODINNÉHO TYPU



VEDÚCI PROJEKTANT Ing.arch. Vladimír Ragan	ZODP. PROJEKTANT Ing.arch. Vladimír Ragan	VYPRACOVAL Ing.arch. Vladimír Ragan	KRESLIL Ing.arch. Vladimír Ragan	KONTROLOVAL
OBSTARÁVATEL: MESTO TORNAĽA			ZÁK. ČÍSLO 001/2017	
ÚZEMNÝ PLÁN SÍDELNÉHO ÚTVARU TORNAĽA - ZMENA A DOPLNKY č.4 LOKALITA B a C			DÁTUM 02/2017	
			STUPEŇ ÚPN - SÚ	
NÁVRH ZASTAVANÉHO ÚZEMIA			FORMÁT A3	
			PROFESIA URBANIZMUS	
			MIERKA 1 : 5000	ČÍSLO VÝKRESU 03